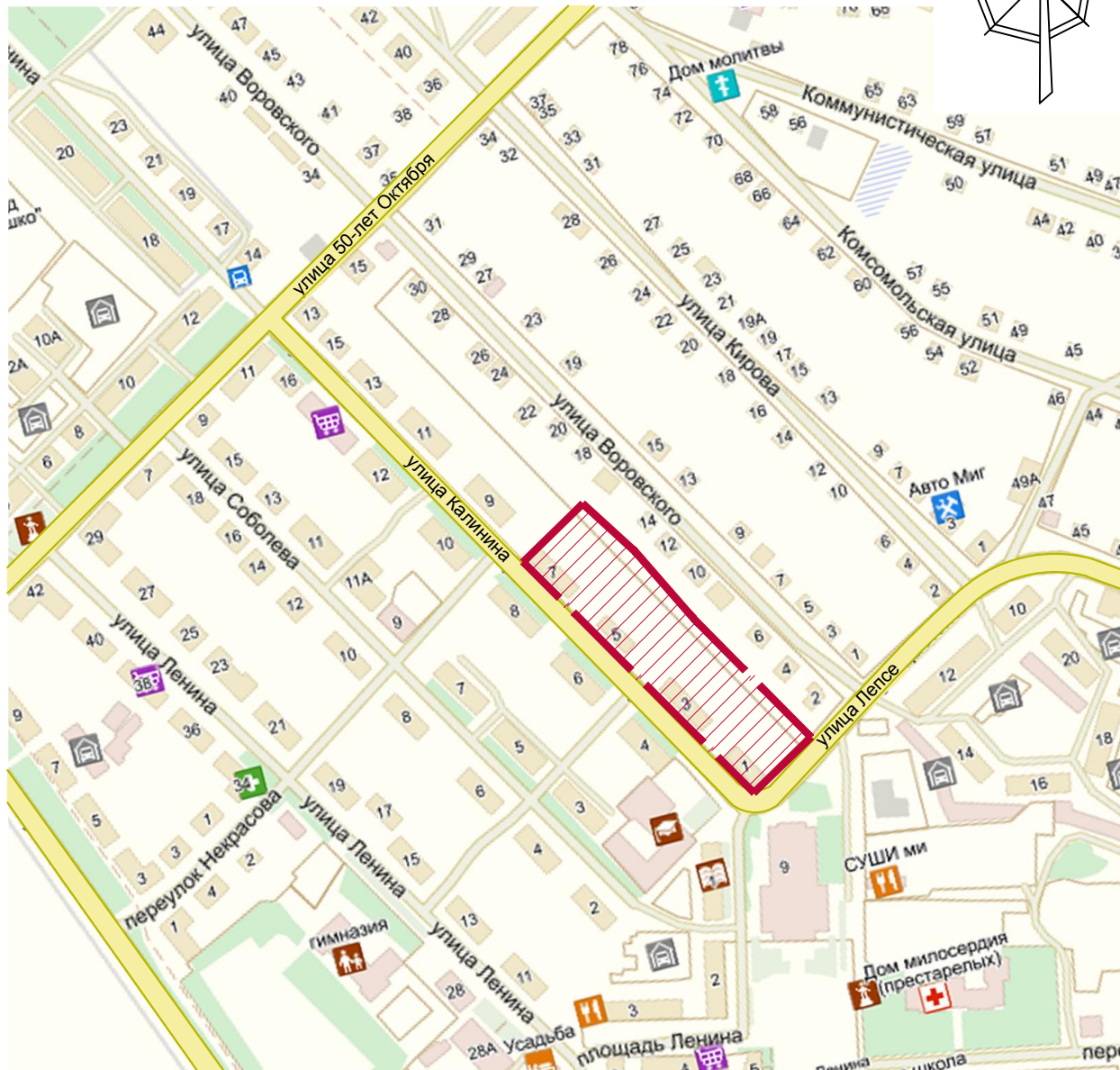
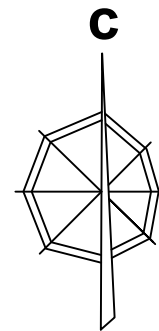
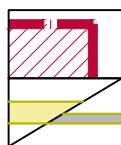



**ПРОЕКТ ПЛАНИРОВКИ ТЕРРИТОРИИ В РАЙОНЕ ДОМОВ  
№1,3,5,7 ПО УЛИЦЕ КАЛИНИНА В г.НАВАШИНО  
НИЖЕГОРОДСКОЙ ОБЛАСТИ  
СХЕМА ПОЛОЖЕНИЯ ПРОЕКТИРУЕМОЙ  
ТЕРРИТОРИИ В ПЛАНЕ г.НАВАШИНО**



**УСЛОВНЫЕ ОБОЗНАЧЕНИЯ**



разрабатываемой территории  
автомобильные дороги



жилые здания  
общественные здания

				Заказ № 2 : Проект планировки территории в районе домов №1,3,5,7 по улице Калинина в г.Навашино Нижегородской области			
				<b>Заказчик: Администрация г.Навашино</b>			
Рук. проекта	Валуйская			схема положения проектируемой территории в плане г.Навашино	Стадия	Лист	Листов
Вед. инж.	Вольнова				ПП	1	9
				МАСШТАБ 1:5 000	<b>МГП</b>		