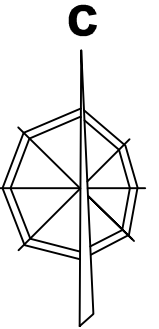


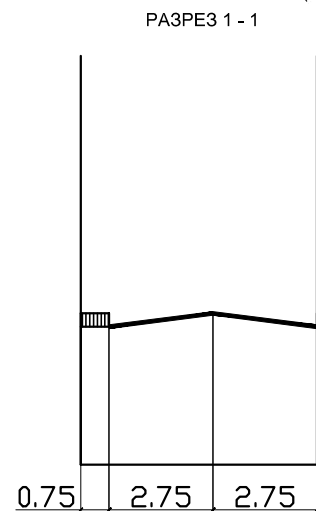
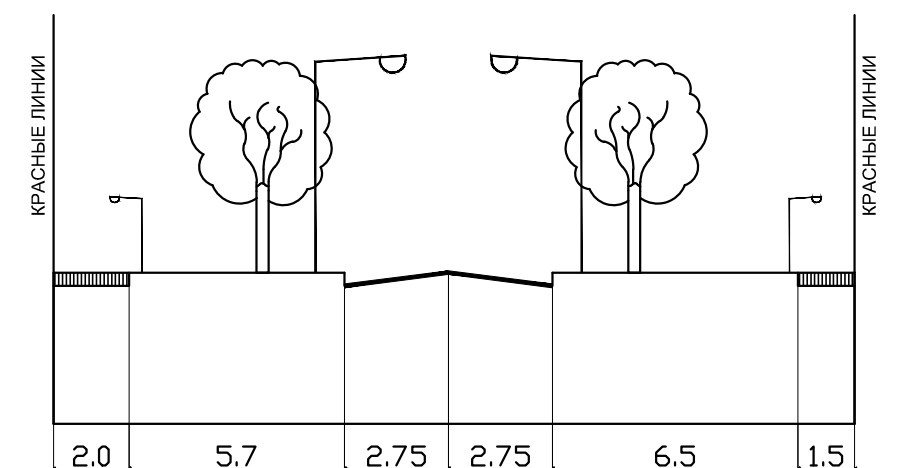
**ПРОЕКТ ПЛАНИРОВКИ ТЕРРИТОРИИ В РАЙОНЕ ДОМОВ  
№1,3,5,7 ПО УЛИЦЕ КАЛИНИНА В г.НАВАШИНО  
НИЖЕГОРОДСКОЙ ОБЛАСТИ  
СХЕМА ОРГАНИЗАЦИИ УЛИЧНО-ДОРОЖЖНОЙ СЕТИ  
И ТРАНСПОРТА**



**УСЛОВНЫЕ ОБОЗНАЧЕНИЯ**

сущ.	проект.	
		граница разрабатываемой территории
		красная линия
		проезжая часть улиц с твердым покрытием
		проезды, площадки, тротуары с твердым покрытием
		парковки для временного хранения автотранспорта
		направление движения транспортного потока

РАЗРЕЗ 2 - 2



**ЭКСПЛИКАЦИЯ**

1. ПРОДУКТОВЫЙ МАГАЗИН "КОЛОС";
2. НАВАШИНСКИЙ СУДОМЕХАНИЧЕСКИЙ ТЕХНИКУМ;
3. ПЛОЩАДКА ДЛЯ МУСОРНЫХ КОНТЕЙНЕРОВ;
4. ПЛОЩАДКА ДЛЯ ДЕТЕЙ ДОШКОЛЬНОГО И МЛАДШЕГО ВОЗРАСТА;
5. ПЛОЩАДКА ДЛЯ ОТДЫХА ВЗРОСЛОГО НАСЕЛЕНИЯ;
6. ПЛОЩАДКА ДЛЯ ЗАНЯТИЯ ФИЗКУЛЬТУРОЙ;
7. ПЛОЩАДКИ ДЛЯ ХОЗЯЙСТВЕННЫХ ЦЕЛЕЙ;
8. ТП
9. ПГБ

Заказ № 2 : Проект планировки территории в районе домов №1,3,5,7 по улице Калинина в г.Навашино Нижегородской области					
<b>Заказчик: Администрация г.Навашино</b>					
Рук. проекта Разработал	Валуйская Корнилов	Схема организации улично-дорожной сети и транспорта	Стадия	Лист	Листов
			ПП	5	9
МАСШТАБ 1:1 000			<b>МГП</b>		